








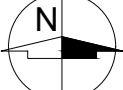


LEGENDA:

-  - ZAKRES OPRACOWANIA-MEDYCYNIA NUKLEARNA
-  - BUDYNEK SZPITALA
-  - BUDYNKI ISTNIEJĄCE
-  - GRANICE DZIAŁKI 33
-  - WJAZD NA TEREN
-  - GŁÓWNE WEJŚCIE DO BUDYNKU
-  - ILOŚĆ KONDYGNACJI NADZIEMNYCH
-  - ISTNIEJĄCE HYDRANTY
-  - WEJŚCIE DO PORADNI ENDOKRYNOLOGICZNEJ

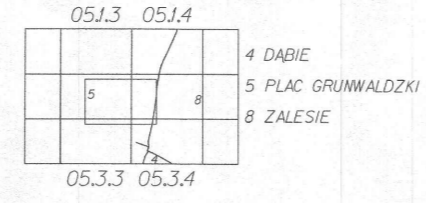

 ± 0,00=117,60 m.n.p.m.


 Szymon Mazurek
 ul. Miłicka 68, 51-126 Wrocław
 tel. 506 067 481
 REGON: 020706115 NIP: 615-190-51-85
 e-mail: info.smartarchitekci@gmail.com

NAZWA OBIEKTU:				
PRZEBUDOWA CZĘŚCI BUDYNKU „D”, PRZYCHODNI MEDYCYNY PRACY, PRZYCHODNI GENETYCZNEJ UNIWERSYTECKIEGO SZPITALA KLINICZNEGO PRZY WYB. L. PASTEURA 4 NA POTRZEBY PRACOWNI MEDYCYNY NUKLEARNEJ, KLINIKI ENDOKRYNOLOGII, DIABETOLOGII I LECZENIA IZOTOPAMI WRAZ Z BUDOWĄ WENTYLACJI MECHANICZNEJ I KLIMATYZACJI, PRZEBUDOWĄ, INSTALACJI ELEKTROENERGETYCZNYCH, WODOCIĄGOWYCH, KANALIZACYJNYCH I CIEPŁYNYCH.				
ADRES INWESTYCJI:				
UL. WYB. L. PASTEURA 4, 50-369 WROCŁAW, DZIAŁKA NR 33, ARKUSZ MAPY 30				
TYTUŁ RYSUNKU:				
PLAN SYTUACYJNY				
INWESTOR:				
UNIWERSYTECKI SZPITAL KLINICZNY IM. JANA MIKULICZA-RADECKIEGO WE WROCŁAWIU				
ADRES INWESTORA:				
UL. BOROWSKA 213, 50-556 WROCŁAW				
PROJEKTANT – BRANŻA ARCHITEKTONICZNA: Specjalność architektoniczna bez ograniczeń	PODPIS			
mgr inż. arch. Szymon Mazurek	Upr. Nr 21/09/DOIA			
BRANŻA ARCHITEKTONICZNA:	PODPIS			
mgr inż. arch. Katarzyna Wala				
BRANŻA:	SKALA/ FORMAT	FAZA PROJEKTU	DATA OPRACOWANIA	NUMER RYSUNKU
ARCH	1:500/536x297mm	PW	26.04.2019	PS/1
PROJEKT CHRONIONY USTAWĄ O PRAWACH AUTORSKICH, WSZELKIE PRAWA ZASTRZEŻONE.				

WROCŁAW
 Obręb 0005 Plac Grunwaldzki dz.nr 33 AM 30 ,ul.Chatubińskiego
 Skala 1:500
 Nr sekcji 6J48J2.05.3.3 6J48J2.05.3.4 6J48J2.05.3.1
 6J48J2.05.3.2
 ZGKIKM.TM.6640.893.2019
 WROCŁAW 26.03.2019

MAPA DO CELÓW PROJEKTOWYCH
 1. Mapa wektorowa opracowana w technologii numerycznej w środowisku
 2. Układ współrzędnych "2000/G".
 3. Poziom odniesienia : "Krańsztod 1996".
 4. Mapa została wykonana bez ustalania obciążeń gruntów służebnościami
 gruntowymi ujawnianymi w księgach wieczystych,
 gdyż charakter projektowanej inwestycji nie wpływa na sposób
 ich zagospodarowania.
 5. Obszar aktualizacji zaznaczono czarną linią przerywaną



PRO-MAP Geodezyjne Odniesienia
 mgr inż. Piotr Trzebicki
 ul. Spółdzielcza 13/4, 56-300 Międzyzdrze
 tel. 604 360 073 http://www.pro-map.pl
 NIP 916-131-08-39 REGON 14245584
 mgr inż. Piotr Trzebicki
 uprawnień zawodowych
 nr 22443 w dziedzinie geodezji
 i kartografii wyc. praca

Podpisana się, że niniejszy dokument został opracowany
 w formie oraz zgodnie z kartograficznymi, których treścią
 zawiera opis techniczny sprawy do ewidencji map
 państwowej oraz geodezyjnej i kartograficznej
 Prezydent Wrocławia
 Krzysztof Migalski, Kartograf
 Krajowa Komisja ds. Geodezji i Kartografii
 ul. Wroclawska 1, 50-100 Wrocław
 P.0264, 2019, 16.52
 (Data wydania: 2019-04-18)
 (Data wydania: 2019-04-18)
 (Data wydania: 2019-04-18)
 (Data wydania: 2019-04-18)